

Universitatea Tehnică a Moldovei
 Facultatea Construcții, Geodezie și Cadastru
 Departamentul Inginerie Civilă și Geodezie
 Programul de studii: 584.2 – GEODEZIE, TOPOGRAFIE ȘI CARTOGRAFIE

Aprobat
 Conf. univ., dr. Grama Vasile
 Șef catedră

 19 martie 2018

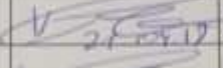

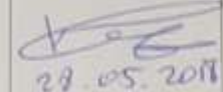
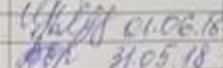
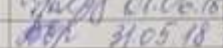
CAIET DE SARCINI
 pentru proiectul de licență al studentului

Spataru Mihail

1. Tema proiectului de licență Contribuții la crearea hărții tematice în contextul recensământului populației și locuințelor din anul 2014 confirmată prin ordinul nr. 7 de la „19” martie 2018
2. Termenul limită de prezentare a proiectului 31 mai 2018
3. Date inițiale pentru elaborarea proiectului Lista clădirilor și locuințelor din or. Ungheni care au format sectoarele de recensământ de la RPL din anul 2014
4. Conținutul memoriului explicativ
 1. Tehnologia SIG în domeniul de activitate statistică;
 2. Utilizarea software ArcGIS Desktop în crearea și operarea unui SIG;
 3. Studiu de caz. Crearea hărții tematice a sectoarelor de recensământ din or. Ungheni pe baza recensământului populației și locuințelor din anul 2014 cu ajutorul ArcGIS Desktop;
 4. Analiza economică a lucrării;
 5. Securitatea activității vitale.

					UTM 584.2 010 ME			
Mod.	Coala	Nr. document	Semnăt.	Data	Contribuții la crearea hărții tematice în contextul recensământului populației și locuințelor din anul 2014	Litera	Coala	Coli
Elaborat	M. Spataru						9	62
Conducător	V. Grama					UTM FCGC GTC – 1409		
Consultant	S. Unciulenco							
Contr. norm.	V. Grama							
Aprobat	A. Taranenco							

5. Lista consultanților:

Consultant	Capitol	Confirmarea realizării activității	
		Semnătura consultantului (data)	Semnătura studentului (data)
Grama Vasile	1. Tehnologia SIG în domeniul de activitate statistică.	 27.04.18	Spaleu 31.04.18
Grama Vasile	2. Utilizarea software ArcGIS Desktop în crearea și operarea unui SIG..	 05.03.2018	Spaleu 05.03.18
Grama Vasile	3. Studiu de caz. Crearea hărții tematice a sectoarelor de recensământ din or. Ungheni pe baza recensământului populației și locuințelor din anul 2014 cu ajutorul ArcGIS Desktop.	 29.05.2018	Spaleu 28.05.2018
Gavrilov Diana	4. Analiza economică a lucrării.	 01.06.18	Spaleu 01.06.18
Unciulenco Svetlana	5. Securitatea activității vitale.	 31.05.18	Spaleu 31.05.18

6. Data înmânării caietului de sarcini 05.03.2018


Conducător 
semnătura

Sarcina a fost luată pentru a fi executată
de către studentul Spaleu, 05.03.2018
semnătura, data

PLAN CALENDARISTIC

Nr. crt.	Denumirea etapelor de proiectare	Termenul de realizare a etapelor	Nota
1	Tehnologia SIG în domeniul de activitate statistică.	16.04.2018 – 21.04.2018	10 (zece)
2	Utilizarea software ArcGIS Desktop în crearea și operarea unui SIG..	16.04.2018 – 21.04.2018	5 (cinci)
3	Studiu de caz. Crearea hărții tematice a sectoarelor de recensământ din or. Ungheni pe baza recensământului populației și locuințelor din anul 2014 cu ajutorul ArcGIS Desktop.	05.03.2018 – 10.03.2018	10 (zece)
4	Analiza economică a lucrării.	21.05.2018 – 26.05.2018	7 (șapte)
5	Securitatea activității vitale.	21.05.2018 – 26.05.2018	10 (zece)

Student Spaleu

Conducător de proiect 

Mod	Coala	Nr. document	Semnăt.	Data